



## Stadtplan Neresheim

www.neresheim.de

### Informationen über Neresheim

- Staatlich anerkannter Erholungsort Neresheim
- 494 m – 650 m ü.d.M.
- 7950 Einwohner, 118 qkm Gemarkungsfläche,
- kultureller und wirtschaftlicher Mittelpunkt des Härtsfelds

Die über der Stadt liegende Benediktinerabtei ist wegen seiner Abteikirche weltberühmt. Der Bau wurde 1750 nach Plänen von Balthasar Neumann begonnen. Erst 1792 konnte die Kirche geweiht werden.

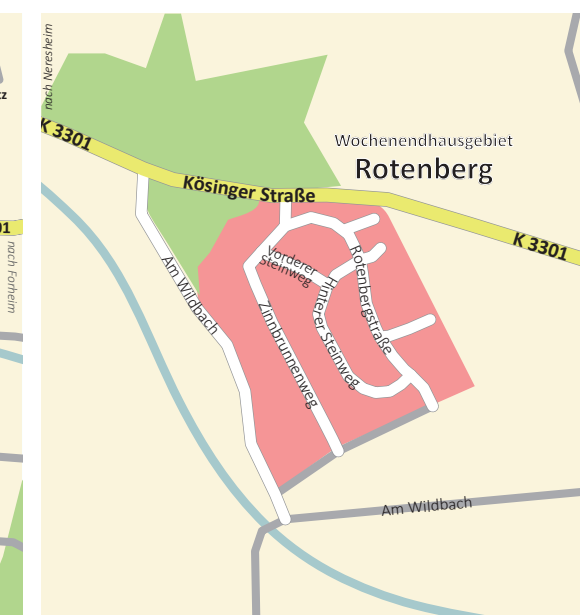
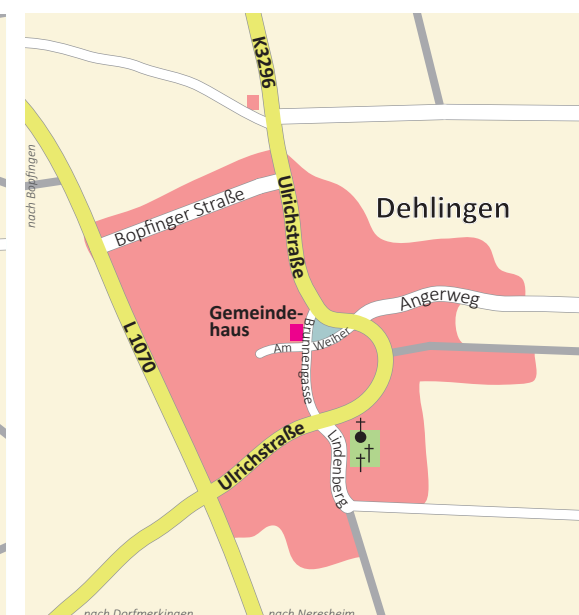
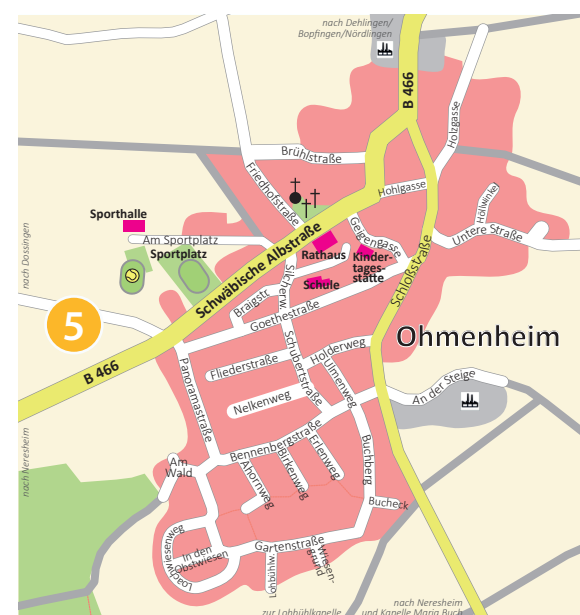
Von 1966 bis 1975 wurde die baufällig gewordene Kirche einer gründlichen Restaurierung unterzogen. Die zahlreichen Besucher sind beeindruckt durch den hellen und weiten Raum, durch die leuchtenden Fresken von Martin Knoller und durch den Klang der barocken Orgel von Johann Nepomuk Holzhay.

### Neresheim bietet:

- günstige, attraktive Wohnbauplätze
- Kleinkind- und Ganztagesbetreuung, Mensa
- Grundschulen, Werkreal- und Realschule, Gymnasium
- optimale Verkehrsanbindung (A7, B466)
- Ärztezentrum, Seniorenwohnungen und Pflegeheim
- vielfältige Sport- und Freizeitmöglichkeiten
- Städt. Musikschule

### Impressum:

Stadtverwaltung Neresheim  
Hauptstraße 20  
73450 Neresheim  
Tel. 07326/81-0  
Fax 07326/81-46







### Wandererlebnispfad Härtsfeld




Die reizvolle Härtsfeldlandschaft rund um den staatlich anerkannten Erholungsort Neresheim ist geprägt durch Wacholderheiden, artenreiche Wälder und imposante Trockentäler.

Das Wegenetz des Schwäbischen Albvereins, Jakobuswege und Themenpfade bieten zusammen mit den Rundwanderwegen der Stadt Neresheim unbegrenztes Wandervergnügen.

 Infos und Prospekte bei der Tourist-Info Neresheim.



### Infos und Prospekte

Tourist-Info Neresheim  07326 / 81-49  
 Hauptstraße 21  07326 / 81-46  
 73450 Neresheim  info@neresheim.de  
 www.neresheim.de




Scannen Sie diesen QR-Code um direkt auf die Website von Neresheim zu gelangen.



### Grüner Pfad

Das Radwegenetz „Grüner Pfad Härtsfeld“ führt auf schönen Radwegen und ruhigen Nebenstraßen kreuz und quer übers Härtsfeld, vorbei an allen Sehenswürdigkeiten.

 Infos und Prospekte bei der Tourist-Info Neresheim.



### Freibad Köisingen

- Beheiztes Becken - Wassertemperatur min. 23°C
- große Liegewiese, Volleyballfeld, Kiosk
- Warmes Kinderplanschbecken, Rutsche, Spielplatz

Badespaß für die ganze Familie !

 Badstraße  
 73450 Neresheim-Köisingen  
 Tel.: 07326/6164

### STRASSENVERZEICHNIS:

Abt-Angehrn-Straße	D2/E2	Bopfinger Straße	B5	Haargasse	C5	Klosterallee	E3	Schießmauer	C5
Abt-Dobler-Straße	D3/E3	Braigstraße	A5	Härtlehof	A1	Kohleckstraße	C5	Schillerstraße	A1
Adalbert-Stifter-Straße	A1	Brühlstraße	A5	Hartmannstraße	C5	Kösinger Straße	D3	Schlehenweg	C3
Ahornweg	A5	Brunnengasse	B5	Härtsfeldstraße	A4	Krautgarten	A1	Schlesierstraße	C3
Albert-Einstein-Weg	D2	Brunnenstraße	C1	Hauptstraße	D3	Kreuzacker	A4	Schloßhalde	B1
Albert-Schweitzer-Straße	C2/D2	Buchberg	A5	Heidenheimer Straße	C3	Kreuzstraße	C5	Schloßhofweg	E1
Alfred-Delp-Straße	C2	Bucheck	A5	Heideweg	B4	Kürschnergasse	D3	Schloßstraße	A5
Alois-Beerhalter-Straße	B1	Burghaldenweg	B1	Herzog-Tassilo-Straße	D3	Lange Gasse	C5	Schubartsstraße	B1
Alte Köisinger Straße	E3	Burgstraße	B1	Heuweg	A4	Langer Weg	B1	Schmiedstraße	C5
Am Bennenberg	E2	Bürgweg	A1	Hindenburgstraße	A1	Lerchenstraße	B1	Schönwälder Ring	A1
Am Berg	B1	Dischinger Straße	E4	Hinterer Steinweg	D5	Lindenberg	B5	Schubartsstraße	A1
Am Gründlesbuck	A4	Distelweg	A1	Hofener Gasse	C5	Lindenweg	B4	Schubertstraße	A5
Am Haldenloh	C2	Dom.-Zimmermann-Straße	C3	Hohlenbergstraße	B4	Lixhöfe	B2	Schulstraße	D3
Am Holderbuck	C2/C3	Dorfmerkinger Straße	C1	Hohlenstein	E5	Loachwiesenweg	A5	Schwäbische Albstraße	D5
Am Jagdstein	C2	Dossinger Straße	B1	Hohlensteiner Straße	C5	Lohbühlweg	A5	Schweindorfer Straße	C5
Am Kirchplatz	A1	Dossinger Tal	C3/B1	Hohlensteiner Weg	B4	Maisenberg	B1	Silcherweg	A5
Am Klosterblick	D3	Dossinger Weg	C2	Hohlwege	A5	Marktasse	D3	Sohlhöhe	D2
Am Königsrain	C3	Ebnater Weg	A1	Hohlweg	B1	Martin-Knoller-Straße	D3	Sohlweg	D3
Am Lohbühl	E2	Edith-Stein-Weg	C2	Hölderlinstraße	A1	Mörkestraße	A1	Sonnenstraße	B1
Am Sauren Stich	D2/D3	Eichendorffstraße	A1	Holderweg	A5	Mörtinger Weg	B4	Spindeltalgasse	C5
Am Schleifweg	C3	Enge Gasse	A1	Höllgasse	D3	Mühlweg	B4	Spitalgasse	D3
Am Sportplatz	A5	Erlenweg	A5	Höllwinkel	A5	Nelkenstraße	A1	Stadtgraben	D3
Am Ulrichsberg	E3/E4	Eschenbacher Straße	A4	Holunderweg	A1	Nelkenweg	A5	Steinbösweg	C5
Am Wald	A5	Eugen-Bolz-Straße	C2	Holzgasse	A5	Neresheimer Straße	A1	Storchengasse	D3
Am Weiher	B5	Felsenstraße	B1	Hölzlesweg	A1	Nördlinger Straße	D3	Sudetenstraße	C3
Am Wildbach	D5	Finkenstraße	B1	Hundsgasse	B1	Obere Gasse	D3	Talblick	B1
Am Zehntstadel	D1	Fliederstraße	A5	Im Grund	A4	Obere Straße	C5	Talstraße	D1
Amselweg	B1	Forheimer Straße	C5	Im Hag	C2/C3	Ohmenheimer Straße	D1	Talweg	C5
An der Steige	A5	Frankenstraße	E1	Im Riegel	A2/A3	Orchideenstraße	A1	Theodor-Heuss-Straße	A1
An der Wette	A4	Freibad	C5	In den Dorfwiesen	A1	Ostpreußenstraße	C3	Torweg	B4
Angerweg	B5	Frickinger Straße	C5	In den Krautgärten	A1	Otto-Gauß-Straße	B1	Tulpenstraße	A1
Auernheimer Weg	D4	Friedhofstraße	A5	In den Obstwiesen	A5	Panoramastraße	A5	Uhländerstraße	A1
Bachweg	C5	Fuchsgasse	A1	In der Schrei	C3/D3	Pfahläcker Straße	A4	Ulmenweg	A5
Badbrunnenweg	D3/D4	Fürst-Eugen-Straße	B1	In der Wanne	C3	Pommernstraße	C3	Ulrichstraße	B5
Badstraße	C5	Gartenstraße	A1	Industriestraße	C3	Postweg	C5	Untere Straße	A5
Bahnhofstraße	A1	Gäsele	C5	Ins Bärenloch	A1	Quellstraße	C5	Vorderer Steinweg	D5
Balthasar-Neumann-Straße	D3	Geigengasse	A5	Ins Reichertstal	A1	Reibelsgasse	B1	Vorstadtstraße	D3
Bärenlohweg	A4	Gerbergasse	D3	Justinus-Kerner-Straße	A1	Riesengebirgsstraße	A1	Wälderstraße	A1
Bauerngasse	A1	Gerhart-Hauptmann-Straße	A1	Kapellengasse	B1	Riesstraße	B4	Weiberweg	B1
Bennenbergstraße	A5	Geschwister-Scholl-Platz	D2	Kapellenweg	A5	Riffinger Straße	B1	Wiesengrund	A5
Bergstraße	D3	Goethestraße	A5	Karl-Bonhoeffer-Straße	D3	Ringstraße	C3	Wilhelm-Busch-Straße	A1
Bernhard-Durst-Straße	E2	Gräberstraße	C5	Kilian-Nuß-Straße	B1	Robert-Koch-Straße	C3/D3	Wörmertorgasse	D3
Beurener Weg	A1	Graf-Hartmann-Straße	D3	Kirchstraße	B4	Rosenstraße	A1	Zinnbrunnenweg	D5
Birkenweg	A5	Graf-Stauffenberg-Straße	C3	Kirchweg	B1	Rotenbergstraße	D5		
Bockgasse	A1	Graf-Woellwarth-Straße	B1						
Böhmerwaldstraße	A1	Großkuchener Straße	A1						

### FREIZEITMÖGLICHKEITEN

Flugplatz Elchingen	E5
Freibad beheizt	C5
Golfplatz	E5
Hallenbad	C3
Härtsfeldbahnmuseum	E4
Härtsfeldmuseum	D3
Segelflugplatz Neresheim	E5
Waldlehrpfad	E5
Wassertretanlage	D4

### ZEICHENERKLÄRUNG

Einkaufen	
Flugplatz	
Freibad	
Friedhof	
Golfplatz	
Industriegebiet	
Information	
Kapellen	
Parkplatz	
Post	
Reiten	
Sportanlage	
Tennisanlage	




### Hallenbad Neresheim

#### Öffnungszeiten:

Mi.: 17:15 - 21 Uhr  
 Do.: 17:15 - 21:15 Uhr (30° Wassertemperatur)  
 Fr.: 17 - 21 Uhr (31° Wassertemperatur)  
 Sa.: 14 - 18 Uhr  
 In den Sommerferien geschlossen

Massagedüsen, Schwalldusche Wassergymnastik,  
 Kinderschwimmkurs

Badespaß für die ganze Familie !

 Dossinger Weg 16  
 73450 Neresheim  
 Tel.: 07326/5539