







M 1 : 25.000  
 Quelle: Geoport BW, Maps4BW

**BESTAND PLANUNG**



**BAUFLÄCHEN**

-   **WOHNBAUFLÄCHEN**
-   **GEMISCHTE BAUFLÄCHEN**
-   **GEWERBLICHE BAUFLÄCHEN**
-   **SONDERBAUFLÄCHEN**

**SCHUTZZONEN**

-   **WASSERSCHUTZGEBIET**
-   Umgrenzung Wasserschutzgebiet nicht mehr aktuell
-   Umgrenzung Wasserschutzgebiet (nachrichtliche Übernahme)

**Sonstige Darstellungen**

-  **Geltungsbereich**
-  **Abgrenzung der Anbauverbotszone nach § 22 Abs.1 StrG**

sonstige Zeichenerklärungen siehe Legende zum rechtskräftigen Flächennutzungsplan

Vorstehender Lageplan ist eine Mehrfertigung / das Original der Flächennutzungsplanänderung die vom Gemeinderat in seiner Sitzung vom 25.10.2021 festgestellt wurde.

Ausfertigungsvermerk: Die Flächennutzungsplanänderung in der vorliegenden Fassung ist vom Gemeinderat in der Sitzung vom 25.10.2021 festgestellt worden. Hiermit wird die Bekanntmachung gem. § 6 (5) BauGB angeordnet.

Neresheim, den

Neresheim, den

(Häfele) Bürgermeister

(Häfele) Bürgermeister

0 125 250 500 Meter



Stadt Neresheim

Hauptstraße 20, 73450 Neresheim

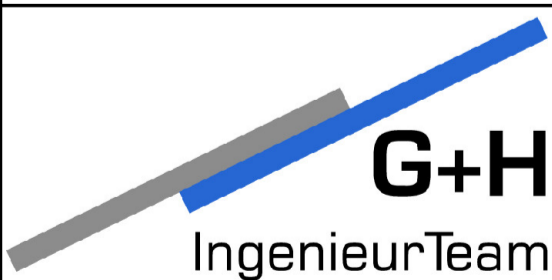


Projekt:

**Flächennutzungsplanänderung  
 "Im Riegel-Nord I"  
 in Neresheim**

Bezeichnung:

Zeichnerischer Teil



Bearbeiter: TP / KS

Projektnummer: 18xx521

Plannummer: 001

Datum: 28.07.2021/25.10.2021  
 Vorentwurf gefertigt: Giengen, den 22.02.2021

Maßstab 1 : 5000